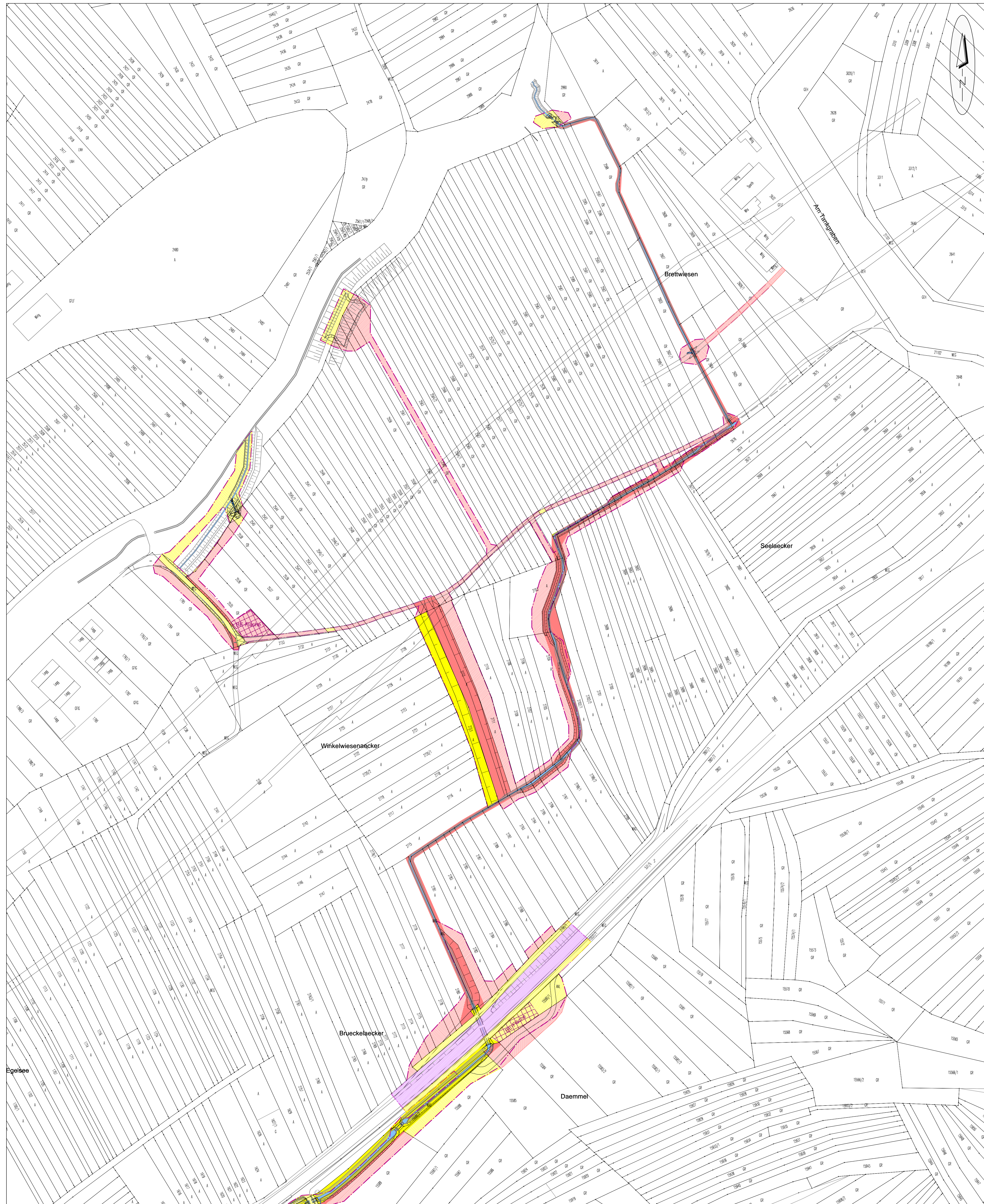



**Legende:**

|  |             |  |                      |  |                            |  |                         |
|--|-------------|--|----------------------|--|----------------------------|--|-------------------------|
|  | Baukorridor |  | bauzeitliche Nutzung |  | dauerhafte Inanspruchnahme |  | Fläche privat           |
|  | Erwerb      |  |                      |  |                            |  | Fläche Stadt / Gemeinde |
|  |             |  |                      |  |                            |  | Fläche Land             |



|       |          |        |   |
|-------|----------|--------|---|
| is    | 04.05.21 | Ha/Bek | Ausweisung Flächenenerwerb für Gewässerkorridor |
| Index | Datum    | Name   | Art der Änderung                                |


**Vorabzug**



**Gemeinde Malsch**

Hochwasserschutzkonzeption Malsch  
 Überleitung des Tunnelgraben  
 ins Mittelbächle und dessen Ausbau  
 Grunderwerbsplan km 0+000 bis 0+999

|                           |          |                                |                         |
|---------------------------|----------|--------------------------------|-------------------------|
| PLANNUMMER: 102.16.065    |          | MASSSTAB: 1:1.000              | PLANKENNSYSTEM: DHHN 12 |
| ENTWICKELT: 18.12.2018    | NAME: Ha | 1:1.000                        | Entwurfsplanung         |
| BEARBEITET: 13.08.2020    | RH       |                                |                         |
| PROJEKTNUMMER: 102.16.065 |          | LAGESYSTEM: Gauß-Krüger Zone 3 | HÖHENSYSTEM: DHHN 12    |



**BERATENDE INGENIEURE**

**WALD + CORBE Consulting GmbH**

Hauptstz Hügelsheim  
 Am Heckelhamm 18  
 76549 Hügelsheim

www.wald-corbe.de  
 Tel: 07229 / 1876-00  
 Fax: 07229 / 1876-777

|                           |  |                                   |      |
|---------------------------|--|-----------------------------------|------|
| LEBETRIEBNER: Malsch, den | UNTERSCHRIFT AUFTRAGGEBER: Hügelsheim, den | UNTERSCHRIFT OBERTRIEBNER: ANLAGE | 2.7a |
|---------------------------|--|-----------------------------------|------|